



# Loipenplan Gemeinde Betzenstein

Gesamtlänge: 59,4 km

**1** Stierberg - Leupoldstein  
Länge: 4,7 km

**2** Hetzendorf - Betzenstein  
Länge: 9,3 km




**3** Hetzendorf - Eckenreuth - Reuthof - Hetzendorf  
Länge: 6,3 km






**4** Skilift Spies - Hetzendorf  
Länge: 8,1 km






**5** Skater-Rundkurs Spies  
Länge: 1,2 km




**6** Skilift Spies - Reuthof - Eichenstruth - Illafeld - Spies  
Länge: 11,6 km



**7** Obstbaumloipe  
Länge: 4,3 km

**8** Rund um Eichenstruth  
Länge: 2,7 km




**9** Golfplatzloipe  
Länge: 4,4 km

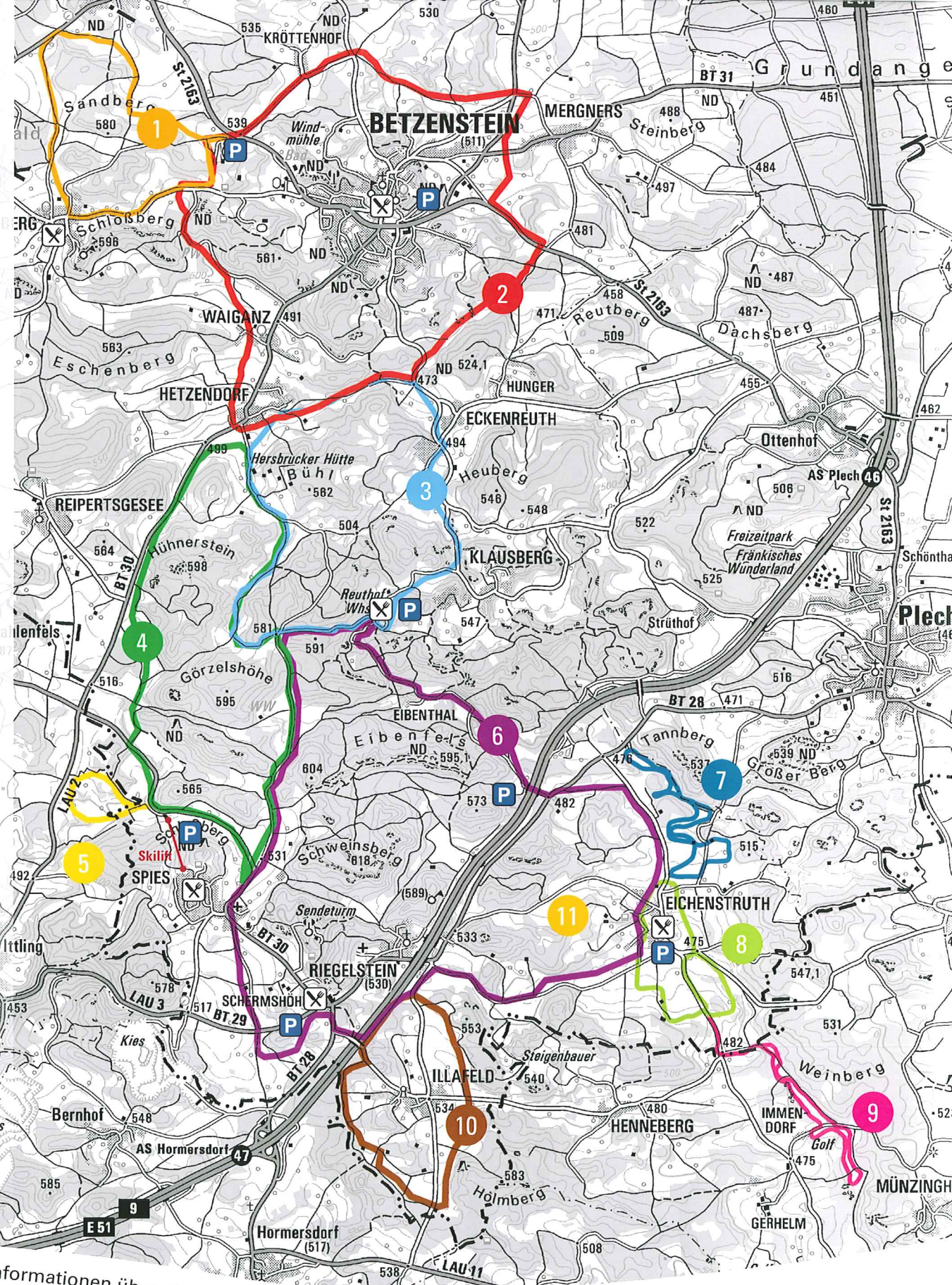



**10** Rund um Illafeld  
Länge: 3,8 km




**11** Skaterrunde  
Länge: 2-3 km (variiert je nach Schneelage)  
Die Skaterrunde wird ab 2012 gespurt.  
Informationen erhalten Sie beim Ski-Club Lauf 09152 / 396.



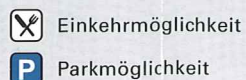


Die Loipen rund um Betzenstein werden von der Gemeinde Betzenstein betreut, Informationen über die Tourist-Information, Tel. 09244/985221.  
Die Loipen 7, 8, 9 und 11 betreut der Ski-Club Lauf, Infos: Gasthof Gerstacker, Tel. 09152/396.

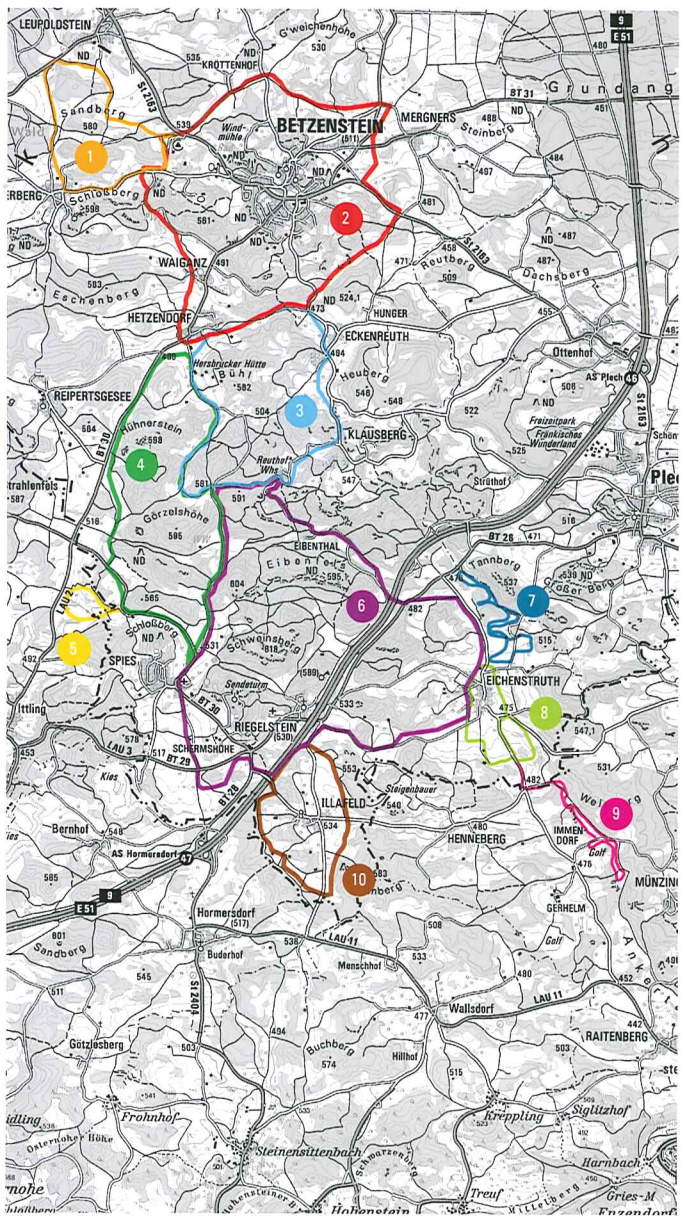
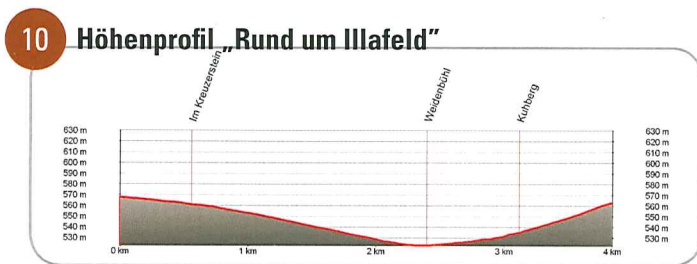
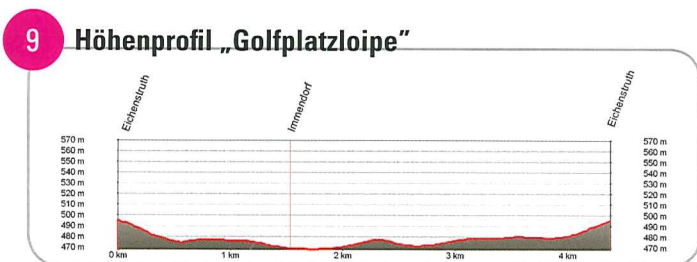
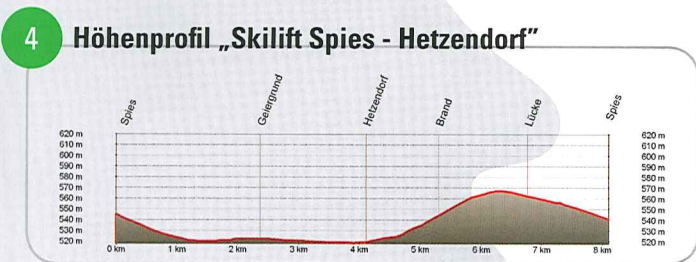
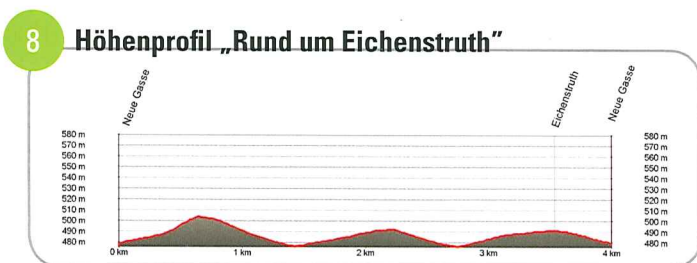
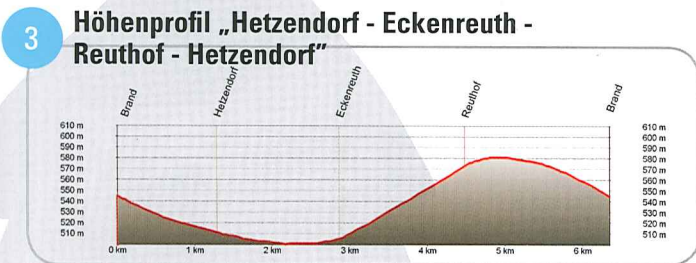
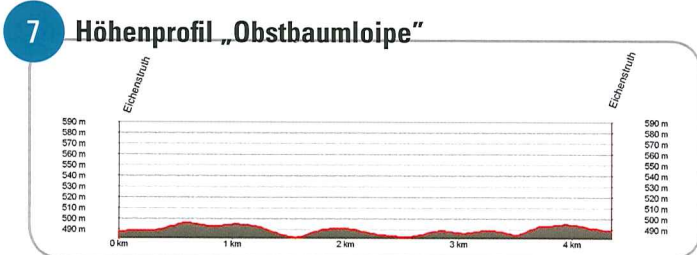
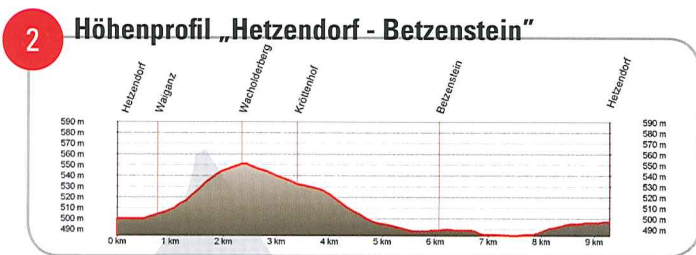
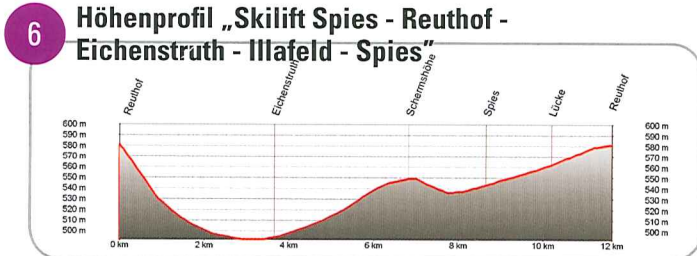
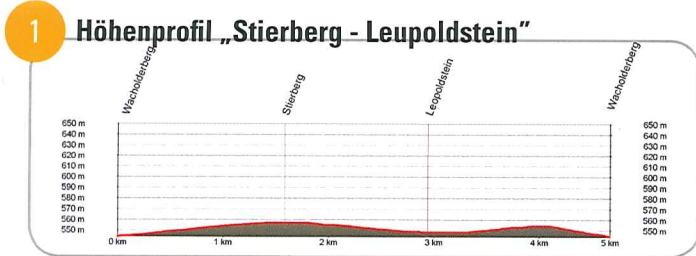
GEMEINDE BETZENSTEIN



**Frankenalb** im Nürnberger Land  
[www.frankenalb.de](http://www.frankenalb.de)



Gefördert durch das Bayerische Staatsministerium für Ernährung, Landwirtschaft und Forsten und den Europäischen Landwirtschaftsfonds für die Entwicklung des ländlichen Raums (ELER)



## Einkehrmöglichkeiten:

### Betzenstein

**Gasthof „Burghardt“** (Mi + Do Ruhetag)  
Hauptstr. 7  
Tel. 09244/206

**Gasthof „Tiefer Brunnen“**  
(tägl. 7.30 - 22.00 Uhr, Mo Ruhetag)  
Hauptstraße 11  
Tel. 09244/270

**Betzenstube** (Mi - Sa ab 17 Uhr, So ab 11 Uhr)  
Schlossstr. 5  
Tel. 09244/920201

**Gasthof-Café Herbst-Ziegler** (Mo Ruhetag)  
Bayreuther Str. 4  
Tel. 09244/224

**Saloon „Zum Zeiserla“**, Italienische Küche  
(tägl. ab 17 Uhr)  
Hauptstraße 37  
Tel. 09244/985427

**Gasthof „Wagner“** (Mo Ruhetag)  
Hauptstraße 33  
Tel. 09244/1460

### Eichenstruth

**Gasthof „Gerstacker“** (Mo Ruhetag)  
Tel. 09152/396

### Reuthof

**Waldgasthof „Reuthof“** (Fr Ruhetag)  
Tel. 09244/310

### Schermshöhe

**Gasthof „Schermshöhe“** (kein Ruhetag)  
Tel. 09244/466

## Weitere Einkehrmöglichkeiten:

### Spies

**Gasthaus „Hutzerstubb“** (nur samstags geöffnet)  
Tel. 09244/582

### Stierberg

**Landgasthof „Fischer“** (Nov - Apr Mo Ruhetag)  
Tel. 09244/384

*Angaben ohne Gewähr!*

# Langlauf-Touren in der Frankenalb



Gesamtlänge: 59,4 km

- 1 Stierberg - Leupoldstein  
Länge: 4,7 km
- 2 Hetzendorf - Betzenstein  
Länge: 9,3 km
- 3 Hetzendorf - Eckenreuth - Reuthof - Hetzendorf  
Länge: 6,3 km
- 4 Skilift Spies - Hetzendorf  
Länge: 8,1 km
- 5 Skaterrundkurs Spies  
Länge: 1,2 km
- 6 Skilift Spies - Reuthof - Eichenstruth - Illafeld - Spies  
Länge: 11,6 km
- 7 Obstbaumloipe  
Länge: 4,3 km
- 8 Rund um Eichenstruth  
Länge: 1,7 km
- 9 Golfplatzloipe  
Länge: 4,4 km
- 10 Rund um Illafeld  
Länge: 3,8 km
- 11 Skaterrunde  
Länge: 2-3 km (variiert nach Schneelage)

Die Loipen rund um Betzenstein werden von der Gemeinde Betzenstein betreut, Informationen über die Tourist-Information, Tel. 09244/985221

Die Loipen 7, 8 und 9 betreut der Ski-Club Lauf, Infos: Gasthof Gerstacker, Tel. 09152/396.



Gefördert durch das Bayerische Staatsministerium für Ernährung, Landwirtschaft und Forsten und den Europäischen Landwirtschaftsfonds für die Entwicklung des ländlichen Raums (ELER)



**Frankenalb** im Nürnberger Land  
[www.frankenalb.de](http://www.frankenalb.de)